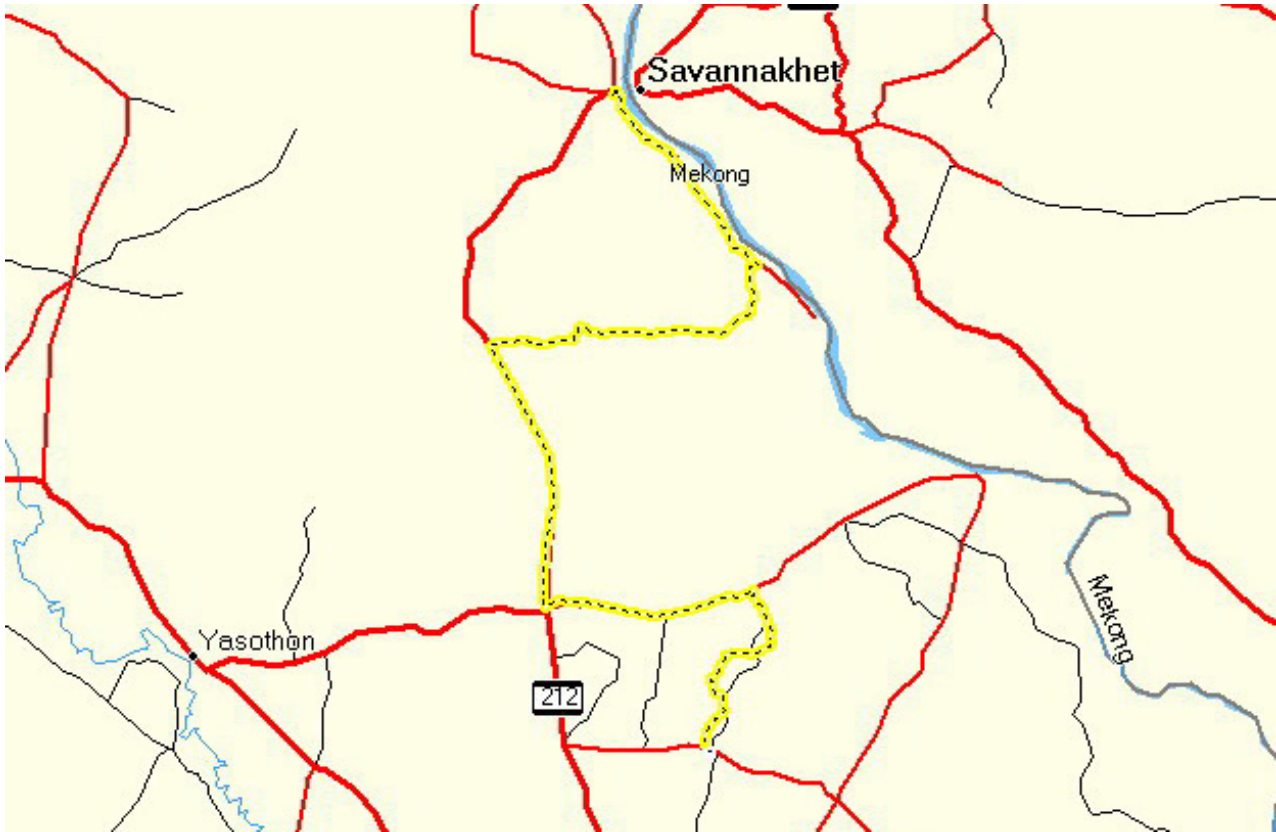


Princess Maha Chakri Sirindhorn's Cup "Tour of Thailand 2010"

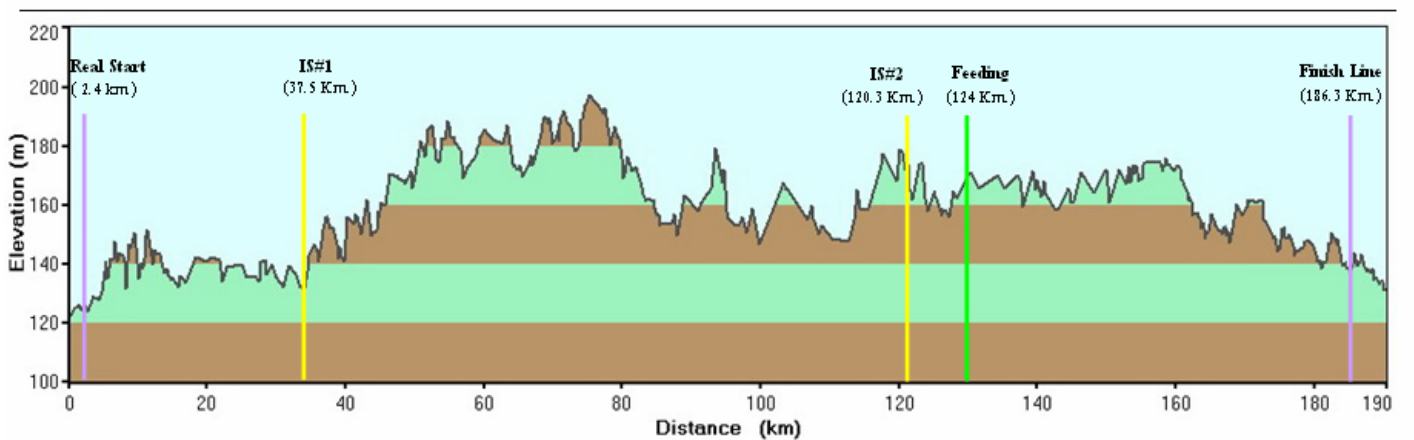
Stage 5 April 5, 2010

Mugdaharn – Ubon Ratchthani

Distance 190.3 Km.



Profile Stage 5








Princess Maha Chakri Sirindhorn's Cup "Tour of Thailand 2010"










Stage 5 (April 5, 2010)/วันจันทร์ที่ 5 เมษายน 2553

Mukdahan - Ubon Ratchathani (Distance 186.3 km.) / Mukdahan-อุบลราชธานี (ระยะทาง 186.3 กม.)

Start Time 10.00 AM./เริ่มแข่งเวลา 10.00 น.

No./ลำดับ	Distance (km.)/ระยะทาง	Sign/สัญลักษณ์	Arrive Time /เวลาถึง	Description/รายละเอียด
1	0	 Rolling Start	10:00	Rolling Start From Mukdahan City Hall/โรลลิ่งสตาร์ทถนนข้างศาลากลางมุกดาหาร ร้านจักรยานยนต์ฮอนด้า (เทศบาลเมืองมุกดาหาร, สภ.เมืองมุกดาหาร)
2	0.26		10:01	Traffic Light Go Straight/สัญญาณไฟ ตรงไป (เทศบาลเมืองมุกดาหาร, สภ.เมืองมุกดาหาร)
3	0.45		10:02	Turn Left/เลี้ยวซ้าย (เทศบาลนครมุกดาหาร, สภ.เมืองมุกดาหาร)
4	0.5		10:02	Circle Go Straight/วงเวียน ตรงไป (เทศบาลนครมุกดาหาร, สภ.เมืองมุกดาหาร)
5	0.7		10:03	Junction Turn Right/สี่แยก เลี้ยวขวา (เทศบาลนครมุกดาหาร, สภ.เมืองมุกดาหาร)
6	2.4		10:04	Real Start/เริ่มจับเวลา หน้าหอแก้วมุกดาหาร (เทศบาลนครมุกดาหาร, สภ.เมืองมุกดาหาร)
7	0		10:04	Real Start/เริ่มจับเวลา หน้าหอแก้วมุกดาหาร (เทศบาลนครมุกดาหาร, สภ.เมืองมุกดาหาร)
8	10.5		10:14	Go Straight/ตรงไป อ.คอนตาล (อบต.นาสีนวน, อบต.บ้านแก้ง, อบต.โพธิ์ไทร, สภ.เมืองมุกดาหาร)
9	31.7		10:48	Turn Right to Route No 2277/เลี้ยวขวา เข้าสู่ถนนหมายเลข 2277 (อบต.คอนตาล, เทศบาลคอนตาล, สภ.คอนตาล)
10	37.5		10:56	IS # 1/เข้าความเร็วจุดที่ 1 หน้าป้ายอุทยานสมเด็จพระย่า (อบต.บ้านบาก, สภ.คอนตาล)
11	60		11:27	Rough Road 200 metre/ถนนขรุขระ ประมาณ 200 เมตร (อบต.ป่าไร่, สภ.ป่าไร่)
12	68.5		11:39	Go Straight/ตรงไป อ.เลิงนกทา (อบต.บึงคล้า, สภ.เลิงนกทา)
13	81.5		11:57	Turn Left to Route No 212/เลี้ยวซ้าย เข้าสู่ถนนหมายเลข 212 (อบต.สามแยก, เทศบาลตำบลสามแยก, สภ.เลิงนกทา)
14	94		12:15	Go Straight Road Under Construction 2 km/ตรงไป ถนนกำลังก่อสร้าง 2 ก.ม. อ.เสนางคนิคม จ.อำนาจเจริญ (อบต.โคกสำราญ, สภ.เสนางคนิคม)
15	120.3		12:51	IS # 2/เข้าความเร็วจุดที่ 2 หน้าโชว์รูม ISUZU ตั้งปัก อำนาจเจริญ (เทศบาลเมืองอำนาจเจริญ, สภ.เมืองอำนาจเจริญ)

Start Time 10.00 AM./เริ่มแข่งเวลา 10.00 น.

No./ลำดับ	Distance (km.)/ระยะทาง	Sign/สัญลักษณ์	Arrive Time /เวลาถึง	Description/รายละเอียด
16	120.5		12:52	Traffic Light Go Straight/สัญญาณไฟ ตรงไป (เทศบาลเมืองอำนาจเจริญ, สก.เมืองอำนาจเจริญ)
17	122.3		12:54	Traffic Light Turn Left to Route No 202/สัญญาณไฟ เลี้ยวซ้าย เข้าสู่ถนนหมายเลข 202 (เทศบาลเมืองอำนาจเจริญ, สก.เมืองอำนาจเจริญ)
18	123.5		12:56	Traffic Light Go Straight/สัญญาณไฟ ตรงไป (เทศบาลเมืองอำนาจเจริญ, สก.เมืองอำนาจเจริญ)
19	124		12:57	Statory Feeding Zone/จุดให้น้ำ หลังผ่านสัญญาณไฟ (เทศบาลเมืองอำนาจเจริญ, สก.เมืองอำนาจเจริญ)
20	126		12:59	Go Straight/ตรงไป (ก.ม. 124-140 เป็นเขตอบต.นาไร่ใหญ่,อบต. โนนหนามแท่ง,อบต.บุ่ง,อบต. ห้วยไร่,อบต.หนองมะแซว,อบต.สร้างนกทา,อบต.ปลาข้าว,สก.เมืองอำนาจเจริญ)
21	154.4		13:39	Turn Right/เลี้ยวขวา ร้านทองคำเยาวราชปิยมิตร ป้อมตำรวจขามือ (อบต.นาห้วยใหญ่,สก.ปทุมราชวงศา)
22	160.6		13:48	Turn Right/เลี้ยวขวา ไป อ.พนา บ้านสว่างใต้ (อบต.ห้วย,สก.ปทุมราชวงศา)
23	170.5		14:01	Turn Left/เลี้ยวซ้าย (ป้ายโครงการฝายน้ำล้นห้วยตาเทียม) เทศบาลพนา,สก.พนา
24	186.3		14:04	Finish Line/เส้นชัย ก่อนถึงแยกที่ว่าการอำเภอพนา 500 เมตร (เทศบาลพนา,สก.พนา)