

Princess Maha Chakri Sirindhorn's Cup "Tour of Thailand 2010"

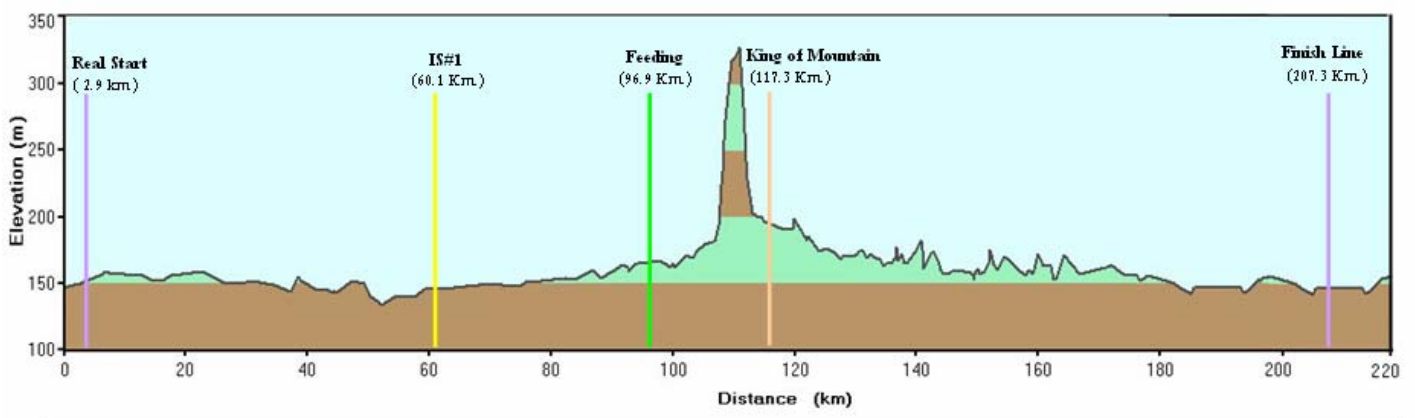
Stage 4 April 4, 2010

Nakhonphanom – Mugdaharn

Distance 207.3 Km.



Profile Stage 4


















Princess Maha Chakri Sirindhorn's Cup "Tour of Thailand 2010"


Stage 4 (April 4, 2010)/วันอาทิตย์ที่ 4 เมษายน 2553

Nakhonphanom - Mukdahan (Distance 207.3 km.) / นครพนม-มุกดาหาร (ระยะทาง 207.3 กม.)





Start Time 10.00 AM./เริ่มแข่งเวลา 10.00 น.

No./ลำดับ	Distance (km.)/ระยะทาง	Sign/สัญลักษณ์	Arrive Time /เวลาถึง	Description/รายละเอียด
1	0	 Rolling Start	10:00	Start Rolling In Front of Indochina Market/โรลดิ้งสตาร์ตหน้าตลาดอินโดจีน ริมแม่น้ำโขง (เทศบาลเมืองนครพนม, สภ.เมืองนครพนม)
2	0.3		10:00	Turn Right/เลี้ยวขวา (เทศบาลนครนครพนม, สภ.เมืองนครพนม)
3	0.85		10:01	Traffic Light Go Straight/สัญญาณไฟ ตรงไป (เทศบาลเมืองนครพนม, สภ. เมืองนครพนม)
4	2.2		10:02	Traffic Light Go Straight/สัญญาณไฟ ตรงไป (เทศบาลเมืองนครพนม, สภ. เมืองนครพนม)
5	2.6		10:03	Traffic Light Go Straight/สัญญาณไฟ ตรงไป (เทศบาลเมืองนครพนม, สภ. เมืองนครพนม)
6	2.9		10:04	Real Start ISUZU Show Room/เริ่มจับเวลา หน้าโชว์รูม ISUZU นครพนม (เทศบาลเมืองนครพนม, สภ.เมืองนครพนม)
7	0		10:04	Real Start ISUZU Show Room/เริ่มจับเวลา หน้าโชว์รูม ISUZU นครพนม (เทศบาลเมืองนครพนม, สภ.เมืองนครพนม)
8	3.6		10:09	Traffic Light Turn Left to Route No 2033/สัญญาณไฟ เลี้ยวซ้ายสู่ถนน หมายเลข 2033 (เทศบาลเมืองนครพนม, สภ.เมืองนครพนม)
9	24.5		10:38	Go Straight/ตรงไป (อบต.คำเตย ร.ร.กุดตาไก่อ.ปลาปาก, เทศบาลปลาปาก, สภ.ปลาปาก)
10	38.5		10:57	Go Straight/ตรงไป (อบต.นางาม, เทศบาลปลาปาก, สภ.ปลาปาก)
11	51.2		11:15	Turn Right/สามแยกบ้านนาเหนือ เลี้ยวขวา (อบต.พระซอง,อบต.นาคู, สภ.เรณู, ,อบต.นาแก, สภ.นาแก)
12	56.4		11:23	Go Straight/ตรงไป (อบต.นาแก สภ.นาแก)
13	60.1		11:27	IS # 1/จำนวนความเร็วจุดที่ 1 หน้าตลาดสดเทศบาล อ. นาแก ก่อนถึงทางแยก (เทศบาลนาแก, สภ.นาแก)
14	60.6		11:28	Turn Right/เลี้ยวขวา หน้าที่ว่าการอำเภอนาแก (เทศบาลนาแก, สภ.นาแก)
15	69.3		11:40	Go Straight/ตรงไป (อบจ.ก้านเหลือง,อบต.หนองบ่อ, อบต.เหล่าโพนค้อ,สภ. นาแก)

Start Time 10.00 AM./เริ่มแข่งเวลา 10.00 น.

No./ลำดับ	Distance (km.)/ระยะทาง	Sign/สัญลักษณ์	Arrive Time /เวลาถึง	Description/รายละเอียด
16	80.7		11:56	Go Straight/ตรงไป (เทศบาลตองโงบ อ.โคกศรีสุพรรณ, สภ.โคกศรีสุพรรณ)
17	83.8		12:00	Go Straight/ตรงไป (เทศบาลตองโงบ อ.โคกศรีสุพรรณ, สภ.โคกศรีสุพรรณ)
18	87.4		12:05	Police Check Point/จุดสกัด อ.โคกศรีสุพรรณ (เทศบาลโคกศรีสุพรรณ, สภ.โคกศรีสุพรรณ)
19	95.4		12:17	Turn Left/เลี้ยวซ้าย ไปอ.เต่างอย (อบต.โนนหอม, สภ.เมืองสกลนคร)
20	96.9		12:19	Stationary Feeding Zone/จุดให้น้ำ หน้าโรงเรียนบ้านโนนหอม (อบต.โนนหอม, สภ.เมืองสกลนคร)
21	97.4		12:20	Go Slightly Right/ไปทางขวา (อบต.เต่างอย, สภ.เต่างอย)
22	100.2		12:23	Go Slightly Right/ไปทางขวา (อบต.เต่างอย, สภ.เต่างอย)
23	106.9		12:33	Turn Left/เลี้ยวซ้าย เข้าอ.เต่างอย ไปอ.เขาวง (อบต.เต่างอย, สภ.เต่างอย)
24	113.7		12:42	Go Straight/ตรงไป (อบต.จันทร์เพ็ญ, สภ.เต่างอย)
25	114.7		12:44	Start Climb/เริ่มขึ้นเขา อ่างเก็บน้ำห้วยหวด (อบต.จันทร์เพ็ญ, สภ.เต่างอย)
26	117.3		12:47	KOM Altitude 314 m/จ้าวภูเขา ศูนย์ประสานงานเครือข่ายเกษตรกรภาคอีสาน ตอนบน ความสูง 314 เมตร (อบต.จันทร์เพ็ญ, สภ.เต่างอย)
27	117.5		12:48	Caution Road Decending - Sharp Curves/ทางลงเขา โค้งอันตรายหักศอก (อบต.จันทร์เพ็ญ, สภ.เต่างอย)
28	122.1		12:54	Turn Left to Route No 2287/เลี้ยวซ้าย ไปอ.ดงหลวง เข้าสู่ถนนหมายเลข 2287 (อบต.กกตูม, สภ.ดงหลวง)
29	130.2		13:05	Go Straight/ตรงไป ที่ก.ม. 147 ก่อสร้างเส้นทางยาว 3 ก.ม. (อบต.กกตูม, สภ.ดงหลวง)
30	163.2		13:51	Go Straight/ตรงไป (อบต.กกตูม, สภ.ดงหลวง)
31	167.4		13:57	Go Slightly Left/ไปทางซ้าย (อบต.พังแดง, อบต.หนองแคน, สภ.ดงหลวง)
32	169.7		14:00	Turn Right to Route No 2262/เลี้ยวขวา เข้าสู่ถนนหมายเลข 2262 (อบต.ดงมอน, สภ.คำชะอี)

Start Time 10.00 AM./เริ่มแข่งเวลา 10.00 น.

No./ลำดับ	Distance (km.)/ระยะทาง	Sign/สัญลักษณ์	Arrive Time /เวลาถึง	Description/รายละเอียด
33	181.3		14:16	Go Straight/สามแยกบ้านดงมอน ตรงไป (สภ.เมืองมุกดาหาร)
34	186.7		14:24	Go Straight/ตรงไป (อบต.บ้านโคก,อบต.กุดแซ่, สภ.เมืองมุกดาหาร)
35	194.8		14:35	Turn Left to Route No 12/เลี้ยวซ้าย เข้าสู่ถนนหมายเลข 12 (อบต. โพนทราย, สภ.เมืองมุกดาหาร)
36	207.3		14:53	Finish Line/เส้นชัยหน้าสำนักงานขนส่ง จ. มุกดาหาร (เทศบาลนครมุกดาหาร ,สภ.เมืองมุกดาหาร)