

Princess Maha Chakri Sirindhorn's Cup "Tour of Thailand 2010"

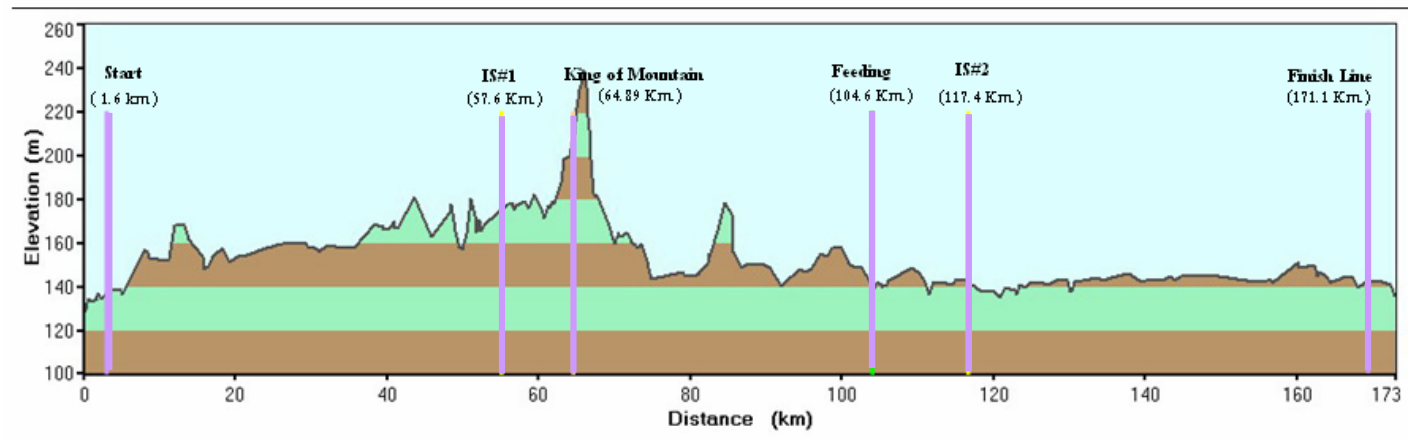
Stage April 3, 2010

Mugdaharn – Nakhonphanom

Distance 171.1 Km.



Profile Stage 3













Princess Maha Chakri Sirindhorn's Cup "Tour of Thailand 2010"

Stage 3 (April 3, 2010)/วันเสาร์ที่ 3 เมษายน 2553

Mukdahan - Nakhonphanom (Distance 171.1 km.) / มุกดาหาร-นครพนม (ระยะทาง 171.1 กม.)

Start Time 10.00 AM./เริ่มแข่งเวลา 10.00 น.

No./ลำดับ	Distance (km./ระยะทาง)	Sign/สัญลักษณ์	Arrive Time/เวลาถึง	Description/รายละเอียด
1	0	 Rolling Start	10:00	Start Rolling at Mukdahan City Hall/โรลลิงสตาร์ทถนนข้างศาลากลาง มุกดาหาร (ร้านจักรยานยนต์ฮอนด้า) เทศบาลเมืองมุกดาหาร,สภ.เมือง
2	0.2		10:01	Go slightly Left/ไปทางซ้าย (เทศบาลเมืองมุกดาหาร,สภ.เมืองมุกดาหาร)
3	0.4		10:02	Go Slightly Right/ไปทางขวา (เทศบาลเมืองมุกดาหาร,สภ.เมืองมุกดาหาร)
4	1.1		10:03	traffic light turn right/สามแยกเลี้ยวขวา (เทศบาลเมืองมุกดาหาร,สภ.เมืองมุกดาหาร)
5	1.36		10:04	Real Start ISUZU Tangpak - Mukdahan/เริ่มต้นจับเวลาหน้าโชว์รูม ISUZU ตั้งปัก มุกดาหาร (เทศบาลเมืองมุกดาหาร,สภ.เมืองมุกดาหาร)
6	0		10:04	Real Start ISUZU Tangpak - Mugdaharn/เริ่มต้นจับเวลาหน้าโชว์รูม ISUZU ตั้งปัก มุกดาหาร (เทศบาลเมืองมุกดาหาร,สภ.เมืองมุกดาหาร)
7	2.38		10:08	Turn Left to Kalasin/เลี้ยวซ้ายไปทางกาฬสินธุ์ (เทศบาลเมืองมุกดาหาร,สภ.เมืองมุกดาหาร)
8	8.44		10:15	traffic light turn right to Route No 12 AH 16/สัญญาณไฟเลี้ยวขวา เข้าสู่ถนนหมายเลข 12 AH 16 (ก.ม. 8.44-31.64 เป็นเขตของเทศบาลตำบลมุก.อบต. โพนทราย,สภอ.เมืองมุกดาหาร,อบต.กุดแก้ง,อบต.ฝั่งแดง,สภอ.คำชะอี
9	31.64		10:48	Turn Right/เลี้ยวขวาไปอ.ดงหลวง (อบต.ฝั่งแดง,สภ.ฝั่งแดง)
10	32.64		10:50	Rough Road 2.8 km./พื้นผิวถนนขรุขระ 2.8 กม. (อบต.ฝั่งแดง,สภ.คำชะอี)
11	38.11		10:57	Turn Left to Route No 2292/เลี้ยวซ้ายเข้าสู่ถนนหมายเลข 2292ไปอ.ดงหลวง (อบต.ดงมอน,สภ.ดงมอน)
12	49.54		11:13	Turn Right No 2287/เลี้ยวขวาเข้าสู่ถนนหมายเลข 2287 ไปอ.ดงหลวง (อบต.หนองแคน,สภ.ดงหลวง)
13	50		11:14	Turn Left to Route No 2287/เลี้ยวซ้ายเข้าสู่ถนนหมายเลข 2287 (อบต.หนองแคน,สภ.ดงหลวง)
14	57.6		11:24	IS # 1/ใจความเร็วจุดที่ 1 หน้าที่ว่าการอำเภอดงหลวง (เทศบาลดงหลวง,สภ.ดงหลวง)
15	58.24		11:25	Turn Left/เลี้ยวซ้าย ตลาดสดเทศบาลดงหลวง (เทศบาลดงหลวง,สภ.ดงหลวง)
16	58.34		11:26	Turn Right to Route No 2104/เลี้ยวขวาเข้าสู่ถนนหมายเลข 2104 (เขตเทศบาลดงหลวง, สภ.ดงหลวง)

Start Time 10.00 AM./เริ่มแข่งเวลา 10.00 น.

No./ลำดับ	Distance (km.)/ระยะทาง	Sign/สัญลักษณ์	Arrive Time/เวลาถึง	Description/รายละเอียด
17	64.89		11:34	KOM Altitude 239 m./เข้าภูเขา อนุสรณ์สถานภูพานน้อย ความสูง 239 เมตร (พื้นที่ อ.นาแก จ.นครพนม, สก.ดงหลวง)
18	64.94		11:35	Caution - Decending Road /ทางลงเขา (อบต.พิมาน อ.นาแก จ.นครพนม, สก.นาแก)
19	72.91		11:45	Turn Left to Route No 223/เลี้ยวซ้ายเข้าสู่ถนนหมายเลข 223 (อบต.พิมาน, สก.นาแก)
20	78.1		11:52	Turn Right to Route No 2033/เลี้ยวขวาไปอ.เรณูนคร เข้าสู่ถนนหมายเลข 2033 (เทศบาลนาแก, สก.นาแก)
21	85.7		12:03	Go Straight/ตรงไป (อบต.นาคู่, สก.นาแก)
22	87.7		12:05	Go Straight to Route No 2031/ตรงไปเข้าสู่ถนนหมายเลข 2031 (อบต.พระซอง, สก.เรณู) ก.ม.ที่ 87.7-104.7 เป็นเขตอบต.พระซอง, อบต.ท่าลาด, อบต.โคกหินแฮ่, อบต.โพนทอง
23	102.5		12:27	Community Area /เข้าเขตชุมชน (สก.เรณู)
24	104.7		12:30	Stationary Feeding Zone/จุดให้น้ำหน้าสถานีจ่ายน้ำ อ.เรณูนคร (เทศบาลเรณูนคร, สก.เรณู)
25	109.7		12:37	Turn Right to Route No 212/เลี้ยวขวาเข้าสู่ถนนหมายเลข 212 (อบต.พระกลางทุ่ง, สก.ธาตุพนม)
26	116.84		12:47	Traffic Light Go Straight/สัญญาณไฟ ตรงไป (เทศบาลธาตุพนม, สก.ธาตุพนม)
27	117.4		12:48	IS # 2/เข้าความเร็วจุดที่ 2 หน้า ISUZU นครพนม สาขาธาตุพนม (เทศบาลธาตุพนม, สก.ธาตุพนม)
28	118.8		12:49	Go Slightly Right/ไปทางขวา (เทศบาลธาตุพนม, สก.ธาตุพนม)
29	119.14		12:50	Traffic Light Turn Right to Route No 212/สัญญาณไฟ เลี้ยวขวาเข้าสู่ถนนหมายเลข 212 ถนนเส้นหลังวัดพระธาตุพนมวรวิหาร (เทศบาลธาตุพนม, สก.ธาตุพนม)
30	121.34		12:53	Turn Left /เลี้ยวซ้ายไปนครพนม (อบต.พระกลางทุ่ง, สก.ธาตุพนม)
31	128.44		13:03	Turn Right to Nakhonpanom/เลี้ยวขวาไปนครพนม (ก.ม.128.44-171.7 เป็นเขตของ อบต.แสนพัน, อบต.นาถ่อนทุ่ง, อบต.บ้านกร่าง, อบต.ดงขวาง, อบต.ขามเฒ่า, อบต.คำเตย, อบต.ท่าค้อ, สก.ธาตุพนม)
32	170.1		14:01	Go Straight/ตรงไป (เทศบาลนครพนม, สก.เมืองนครพนม)
33	171.3		14:02	Go Straight / ตรงไป (เทศบาลนครพนม, สก.เมืองนครพนม)
34	173.1		14:05	Finish In Front of Indochina Market/ เส้นชัยหน้าตลาดอินโดจีน(เทศบาลนครพนม, สก.เมืองนครพนม)