

Princess Maha Chakri Sirindhorn's Cup "Tour of Thailand 2010"

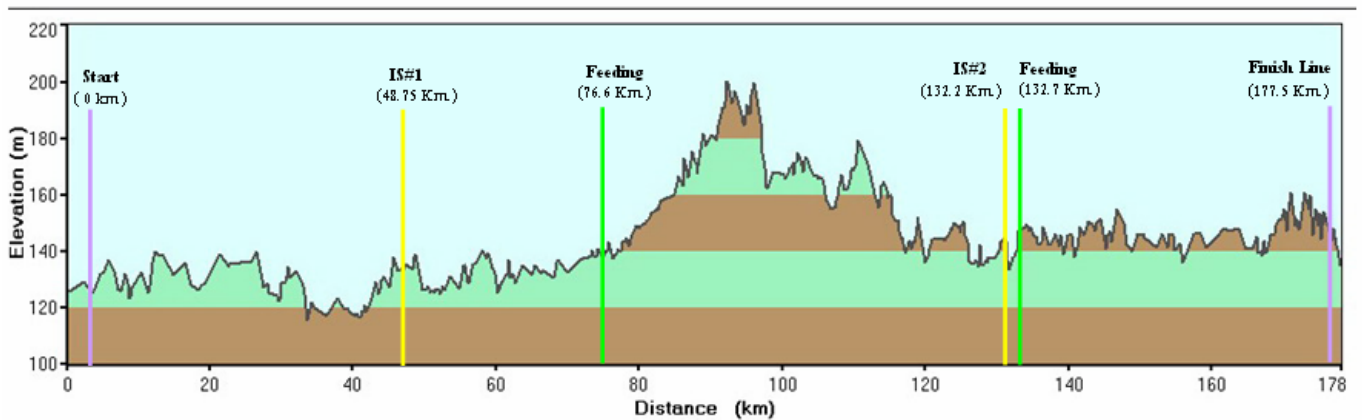
Stage 2 April 2, 2010

Ubon Ratchathani – Mugdaharn

Distance 177.5 Km.



Profile Stage 2







Princess Maha Chakri Sirindhon's Cup "Tour of Thailand 2010"

Stage 2 (April 2, 2010)/วันศุกร์ที่ 2 เมษายน 2553

Ubun Ratchathani - Mukdahan (Distance 177.5 km.) /อุบลราชธานี - มุกดาหาร (ระยะทาง 177.5 กม.)

Start Time 10.00 AM./เริ่มแข่งเวลา 10.00 น.

No./ลำดับ	Distance (km.)/ระยะทาง	Sign/สัญลักษณ์	Arrive Time /เวลาถึง	Description/รายละเอียด
1	0		10:00	Start Opposite Isuzu Tangpak Ubun Ratchathani/เริ่มต้นการแข่งขันตรงข้ามตั้งปึก อุบลราชธานี (เทศบาลเมืองอุบลฯ, สก.เมืองอุบลราชธานี)
2	0.9		10:01	traffic light go straight/สัญญาณไฟ ตรงไป (เทศบาลเมืองอุบลฯ, สก.เมืองอุบลราชธานี)
3	1.61		10:02	traffic light go straight/สัญญาณไฟ ตรงไป (เทศบาลเมืองอุบลฯ, สก.เมืองอุบลราชธานี)
4	3		10:04	traffic light turn right/สัญญาณไฟสี่แยกวนารมย์ เลี้ยวขวา (เทศบาลเมืองอุบลฯ, สก.เมืองอุบลราชธานี)
5	7.7		10:10	traffic light turn left/สัญญาณไฟสี่แยกโนนหงษ์ทอง เลี้ยวซ้าย (อบต.ไร่น้อย, สก.เมืองอุบลราชธานี)
6	17.4		10:24	Go straight/สี่แยกไปอ.เหล่าเสือโก้ก ตรงไป (อบต.หนองบก, สก.เหล่าเสือโก้ก)
7	35.3		10:49	Police Check Point/จุดสกัด บ. นาจิว (อบต.ขามเปี้ย, สก.ตระการพืชผล)
8	48.75		11:08	IS # 1 /ข้าวความเร็วจุดที่ 1 ตรงข้ามโชว์รูม ISUZU อ.ตระการพืชผล (เขตเทศบาลตระการพืชผล, สก.ตระการพืชผล)
9	49.2		11:09	traffic light go straight/สัญญาณไฟ ตรงไป (เขตเทศบาลตระการพืชผล, สก.ตระการพืชผล)
10	49.4		11:10	Juntion Turn Left/สี่แยกเลี้ยวซ้าย (เขตเทศบาลตระการพืชผล, สก.ตระการพืชผล)
11	57.0-59.2		11:19	Rough Road/พื้นผิวถนนขรุขระ (สก.ตระการพืชผล)
12	59.3		11:23	Turn Right to Route No 2197/สามแยกเลี้ยวขวาเข้าถนนหมายเลข 2197 ไปอ.กุดข้าวปุ้น (อบต.นาสไบ, สก.ตระการพืชผล)
13	76.7		11:47	Stationary Feeding /จุดให้น้ำหน้าตลาดสดเทศบาลกุดข้าวปุ้น (เทศบาลกุดข้าวปุ้น, สก.กุดข้าวปุ้น)
14	77.2		11:48	Juntion Turn Left To Route No 2232/สี่แยกเลี้ยวซ้ายเข้าทางหลวงหมายเลข 2232 (เทศบาลกุดข้าวปุ้น, สก.กุดข้าวปุ้น)
15	100.9		12:20	Turn Left/สามแยกเลี้ยวซ้ายไปจ.อำนาจเจริญ (เทศบาลต.หนองผือ พื้นที่อ.เขมราฐ, สก.เขมราฐ)

Start Time 10.00 AM./เริ่มแข่งเวลา 10.00 น.

No./ลำดับ	Distance (km.)/ระยะทาง	Sign/สัญลักษณ์	Arrive Time /เวลาถึง	Description/รายละเอียด
16	101.2		12:21	Turn Right to Route No 2034 to Mukdahan/เลี้ยวขวาเข้าถนนหมายเลข 2034 ไปมุกดาหาร (สภ.เขมราฐ)
17	108.6		12:31	Go straight/สามแยกถ้าเสื่อตรงไป (อบต.หนองลิม, สภ.เขมราฐ)
18	131		13:02	Rough Road/พื้นผิวถนนขรุขระ (อบต.สามวงษา, สภ.ชานุมาน)
19	132.3		13:04	IS # 2/ช้าความเร็วจุดที่ 2 หน้าโรงเรียนอนุบาลชานุมาน อ.ชานุมาน (อบต. โลกสง, เทศบาลชานุมาน, สภ.ชานุมาน)
20	132.7		13:05	Stationary Feeding /จุดให้น้ำหน้าประปาภูมิภาค อ.ชานุมาน (เทศบาลชานุมาน, สภ.ชานุมาน)
21	145.8		13:23	Go straight/สี่แยก อ.คอนตาล ตรงไป (พื้นที่เทศบาลคอนตาล อ.คอนตาล, สภ.คอนตาล) ก.ม. 145.8-177.5 เป็นเขตของอบต. โพธิ์ไทย, อบต.บ้านแก้ง, อบต.นาสีนวล
22	177.5		14:07	Finish/เส้นชัยหน้าหอแก้วมุกดา จ.มุกดาหาร (เทศบาลเมืองมุกดาหาร, สภ.เมืองมุกดาหาร)