
















บอกรักพ่อที่ภูผิงค์ฯ

วันพฤหัสบดีที่ 25 พฤศจิกายน 2553

จังหวัดปทุมธานี - จังหวัดชัยนาท รวมระยะทาง 157.2 ก.ม.

Start Time 12.30 /เริ่มเวลา 12.30 น.

No./ลำดับ	Distance (km.) /ระยะทาง	Sign/สัญลักษณ์	Arrive Time /เวลาถึง	Description/รายละเอียด
1	0	 Start	12:30	สตาร์ทที่ทางเข้าสู่ศูนย์พระพุทธศาสนา เลขหลัก ก.ม. 36 ไป 400 เมตร ก่อนถึงศูนย์รถยนต์ TOYOTA SURE (อบต.หน้าไม้ อ.ลาดหลุมแก้ว จ.ปทุมธานี)
2	1.3		12:32	สามแยกนพวงศ์ตรงไป (ผ่านอบต.หน้าไม้, สก.ลาดหลุมแก้ว, อบต.ราษฎร์นิยม อ.ไทรน้อย จ.นนทบุรี, อบต.สามเมือง อ.ลาดบัวหลวง จ.พระนครศรีอยุธยา สก.ลาดบัวหลวง)
3	18.5		13:07	สามแยกไปอ.สองพี่น้องตรงไป (เทศบาลลาดบัวหลวง, อบต.หลักชัย อ.ลาดบัวหลวง, อบต.เทพมงคล อ.บางซ้าย จ.อยุธยา, สก.บางซ้าย)
4	39.3		13:48	สามแยกตรงไปอ.เสนาตรงไป (อบต.สาละ อ.บางปลาม้า จ.สุพรรณบุรี สก.บางปลาม้า, อบต.ตะค่า, อบต.โคกคราม)
5	50.9		14:11	สามแยกอ.บางปลาม้าตรงไป (เทศบาลบางปลาม้า, เทศบาลต้นคราม, สก.บางปลาม้า)
6	56.0		14:22	แยกซ้ายไปกาญจนบุรี ตรงไปจ.สุพรรณบุรี (สก.เมืองสุพรรณบุรี อ.เมืองจ.สุพรรณบุรี)
7	58.6		14:27	ตรงไปผ่านสะพานต่างระดับอาชาสีหมอก 2 (เทศบาลเมืองสุพรรณบุรี, อบต.สนามชัย, สก.เมืองสุพรรณบุรี)
8	65.5		14:41	สี่แยกโพธิ์พระยาตรงไป (เทศบาลวังยาง อ.ศรีประจันต์, สก.ศรีประจันต์)
9	69.4		14:48	สามแยกไปอุทองตรงไป (เทศบาลวังยาง, อบต.วังยาง, เทศบาลศรีประจันต์, สก.ศรีประจันต์)
10	77.6		15:05	สี่แยกศรีประจันต์ตรงไป (เทศบาลศรีประจันต์, สก.ศรีประจันต์)
11	78.0		15:06	จุดพักที่ 1 ป้อม ปตท.ศรีประจันต์ (อบต.ศรีประจันต์, อบต.วังน้ำซับ, สก.ศรีประจันต์)
12	80.2		15:25	แยกไปอ.แสวงหา ตรงไป (อบต.วังน้ำซับ, อบต.บ้านกร่าง, เข้าเขตอบต.ย่านยาว อ.สามชุก สก.สามชุก)
13	95.2		15:55	สี่แยกสามชุกตรงไป (เทศบาลสามชุก, สก.สามชุก)
14	103.7		16:12	สามแยกเดิมบางตรงไป (เทศบาลตำบลนางบวช, เทศบาลตำบลเดิมบาง, สก.เดิมบางนางบวช)
15	109.0		16:23	แยกเดิมบางนางบวชตรงไป (อบต.เขาพระ, สก.เดิมบางนางบวช)

Start Time 12.30 /เริ่มเวลา 12.30 น.

No./ลำดับ	Distance (km.)/ระยะทาง	Sign/สัญลักษณ์	Arrive Time /เวลาถึง	Description/รายละเอียด
16	117.1		16:39	แยกบึงจวากตรงไป (เทศบาลตำบลปากน้ำ, สภ.เดิมบางนางบวช)
17	118.3		16:41	สามแยกบ้านปากน้ำตรงไป (เทศบาลตำบลปากน้ำ, สภ.เดิมบางนางบวช)
18	120.8		16:46	สี่แยกตรงไปอ.สรรคบุรี (อบต.วังไก่อ่เดือน, สภ.หันคา อ.หันคา จ.ชัยนาท)
19	126.1		16:57	สามแยกอ.หันคาตรงไป (อบต.แพรกศรีราชา, สภ.สรรคบุรี อ.สรรคบุรี จ.ชัยนาท)
20	137.5		17:20	ผ่านหน้าโรงพยาบาลสรรคบุรี (สภ.สรรคบุรี)
21	138.2		17:21	สามแยกสรรคบุรีเลี้ยวซ้าย ผ่านบ้านชั้นสูงตร (อบต.ชัยนาท, สภ.เมืองชัยนาท อ.เมือง จ.ชัยนาท)
22	152.8		17:50	สี่แยกสะพานใหม่ตรงไป (เทศบาลเมืองชัยนาท, สภ.เมืองชัยนาท)
23	154.8		17:54	จุดพักที่ 2 ปิมน้ำมันเชลล์ รวมขบวนใหม่เพื่อที่จะปั่นไปศาลากลาง จ.ชัยนาท (เทศบาลเมืองชัยนาท, สภ.เมืองชัยนาท)
24	156.4		18:12	สี่แยกแขวงการทางจ.ชัยนาท เลี้ยวซ้าย เป็นจุดรับธง(เทศบาลเมืองชัยนาท, สภ.เมืองชัยนาท)
25	157.2		18:14	เข้าเส้นชัยหน้าศาลากลางจ.ชัยนาท (เทศบาลเมืองชัยนาท, สภ.เมืองชัยนาท)