



















เส้นทางการแข่งขันจักรยานเสือภูเขาทางเรียบใจเกินร้อย รายการ "Bike For All"
 ชิงถ้วยพระราชทาน สมเด็จพระเทพรัตนราชสุดาฯ สยามบรมราชกุมารี ประจำปี 2557
 สนามที่ 3 ณ เทศบาลตำบลแม่ทะ อำเภอแม่ทะ จังหวัดลำปาง
 วันเสาร์ที่ 14 มิถุนายน 2557











ลำดับ	ระยะทาง (กม.)	สัญลักษณ์	คำอธิบาย	ผู้รับผิดชอบ	เขตรับผิดชอบ
1	0.00	 START	รวมพลภายในสำนักงานเทศบาลตำบลแม่ทะ		ทต.แม่ทะ / สภ.แม่ทะ
2	0.00		เริ่มต้นแล้วเลี้ยวขวาออกจากสำนักงาน		ทต.แม่ทะ / สภ.แม่ทะ
3	2.50	  	สี่แยกคูยามแม่ทะ เลี้ยวซ้ายเข้าถนน No.1037		ทต.แม่ทะ / สภ.แม่ทะ
4	5.00	 	สามแยกเลี้ยวซ้ายดอยม่วงคำ ถนน No.1037		ทต.แม่ทะ / สภ.แม่ทะ
5	6.15		ตรงไปบนถนน No.1037 ย่านนิคมแม่ทะ		ทต.แม่ทะ / สภ.แม่ทะ
6	6.90	 	สามแยกเลี้ยวซ้ายเข้าหมู่บ้านจว้าก (ขวามือโรงงาน ปาแก) เป็นถนน 2 เลนแคบ		ทต.แม่ทะ / สภ.แม่ทะ
7	10.10	 	สามแยกตรงไป (ถนนบางช่วงเป็นหลุม) เขตทต.แม่ทะ สภ.แม่ทะ		ทต.แม่ทะ / สภ.แม่ทะ
8	10.90	 	สามแยกเลี้ยวขวา		สภ.แม่ทะ
9	11.00	 	สามแยกวัดบ้านจว้าก ไปทางซ้าย ถนน 2 เลนแคบ		สภ.แม่ทะ
10	11.40	 	สามแยกเลี้ยวขวา (มุ่งหน้าบ้านฟ่อน) ถนน 2 เลน		สภ.แม่ทะ

เส้นทางการแข่งขันจักรยานเสือภูเขาทางเรียบใจเกินร้อย รายการ "Bike For All"

ซึ่งถ้วยพระราชทาน สมเด็จพระเทพรัตนราชสุดาฯ สยามบรมราชกุมารี ประจำปี 2557

สนามที่ 3 ณ เทศบาลตำบลแม่ทะ อำเภอแม่ทะ จังหวัดลำปาง

วันเสาร์ที่ 14 มิถุนายน 2557











ลำดับ	ระยะทาง (กม.)	สัญลักษณ์	คำอธิบาย	ผู้รับผิดชอบ	เขตรับผิดชอบ
11	13.00		สามแยกบริษัทนอร์ทเทิร์น เลี้ยวซ้ายเข้าถนน No.1036		สภ.แม่ทะ
12	14.85		ตรงไปบนถนน No.1036 ผ่านบ้านหลายทุ่ง		สภ.แม่ทะ
13	15.60		สามแยกโรงเรียนนาครีวประชาสามัคคี (ขวามือ) ตรงไปบนถนน No.1036		สภ.แม่ทะ
14	16.25		สามแยกวัดศรีอ้วน (ขวามือ) ไปทางซ้าย เข้าถนน No.1036		สภ.แม่ทะ
15	16.60		ตรงไปผ่านชุมชนหน้าที่ว่าการอำเภอแม่ทะ ทต.นาครีว สภ.แม่ทะ		ทต.นาครีว สภ.แม่ทะ
16	16.90		สามแยกตรงไป เขตตต.แม่ทะ สภ.แม่ทะ		ทต.แม่ทะ / สภ.แม่ทะ
17	17.15		สามแยกหนามปู้ยาทางเข้าบ้านหลุก เลี้ยวขวาเข้าถนน No.2011 ทต.แม่ทะ สภ.แม่ทะ		ทต.แม่ทะ / สภ.แม่ทะ
18	18.00		ตรงไปผ่านซุ้มประตูทางเข้าหมู่บ้านหลุก		สภ.แม่ทะ
19	18.20		สามแยกเข้าหมู่บ้านหลุก ไปทางซ้ายมือ ถนน 2 เลน แคบ		สภ.แม่ทะ
20	18.60		ทางโค้งขวากลับโรงเรียนบ้านหลุก (ซ้ายมือ)		สภ.แม่ทะ

เส้นทางการแข่งขันจักรยานเสือภูเขาทางเรียบใจเกินร้อย รายการ "Bike For All"

ซึ่งถ้วยพระราชทาน สมเด็จพระเทพรัตนราชสุดาฯ สยามบรมราชกุมารี ประจำปี 2557

สนามที่ 3 ณ เทศบาลตำบลแม่ทะ อำเภอแม่ทะ จังหวัดลำปาง

วันเสาร์ที่ 14 มิถุนายน 2557









ลำดับ	ระยะทาง (กม.)	สัญลักษณ์	คำอธิบาย	ผู้รับผิดชอบ	เขตรับผิดชอบ
21	18.85		สามแยกผ่านซุ้มประตูไปทางขวา เขตตต.นาครีว สภ.แม่ทะ		ตต.นาครีว สภ.แม่ทะ
22	19.00		วงเวียนหน้าวัดบ้านหลุก ตรงไปบนถนน No.2011		ตต.นาครีว สภ.แม่ทะ
23	19.15		ตรงไปข้ามสะพานแม่น้ำจาง เขตตต.นาครีว สภ.แม่ทะ		ตต.นาครีว สภ.แม่ทะ
24	19.90		จุดให้น้ำหน้าวัดดอยผาปูน (ซ้ายมือ) บนถนน No.2011 เริ่มขึ้นเขาระยะทาง 1 กม. เขตตต.นาครีว สภ.แม่ทะ		ตต.นาครีว สภ.แม่ทะ
25	27.30		ตรงไปเข้าเขตบ้านวังเงิน ถนน No.2011 ทาง 2 เลน แคนคดเคี้ยวภายในหมู่บ้าน เขตอบต.วังเงิน สภ.แม่ทะ		อบต.วังเงิน สภ.แม่ทะ
26	29.30		ตรงไปเข้าเขตหมู่บ้านบ้านนาตุ่ ถนน 2 เลน แคนผ่านหมู่บ้าน เขตอบต.วังเงิน สภ.แม่ทะ		อบต.วังเงิน สภ.แม่ทะ
27	30.15		ตรงไปเข้าเขตหมู่บ้านปงป่าเป้า ถนน No.2011		อบต.วังเงิน สภ.แม่ทะ
28	30.40		สามแยกปงป่าเป้า เลี้ยวซ้ายเข้าถนน No.2011 ทาง 2 เลน แคน เขตอบต.วังเงิน สภ.แม่ทะ		อบต.วังเงิน สภ.แม่ทะ
29	30.75		สามแยกตุ้ยามตำรวจบ้าน (เข้าสนง.อบต.วังเงิน ขวามือ) ถนน No.2011		อบต.วังเงิน สภ.แม่ทะ
30	31.35		ทางคดเคี้ยวภายในหมู่บ้านปงป่าเป้า ถนน No.2011 ทาง 2 เลน แคน อบต.วังเงิน		อบต.วังเงิน สภ.แม่ทะ

เส้นทางการแข่งขันจักรยานเสือภูเขาทางเรียบใจเกินร้อย รายการ "Bike For All"

ซึ่งถ้วยพระราชทาน สมเด็จพระเทพรัตนราชสุดาฯ สยามบรมราชกุมารี ประจำปี 2557

สนามที่ 3 ณ เทศบาลตำบลแม่ทะ อำเภอแม่ทะ จังหวัดลำปาง

วันเสาร์ที่ 14 มิถุนายน 2557

ลำดับ	ระยะทาง (กม.)	สัญลักษณ์	คำอธิบาย	ผู้รับผิดชอบ	เขตรับผิดชอบ
31	31.90		สามแยกบ้านกาแพถิ่นไทย เข้าสู่ถนน No.11 อบต.วังเงิน สภ.แม่ทะ		อบต.วังเงิน สภ.แม่ทะ
32	32.20		ข้ามสะพาน บนถนน No.11 เขต อบต.วังเงิน สภ.แม่ทะ		อบต.วังเงิน สภ.แม่ทะ
33	32.45		เบี่ยงซ้าย ใช้ถนนด้านซ้ายที่สร้างใหม่		สภ.แม่ทะ
34	36.00		สามแยกเลีย่วซ้ายไม่มีสัญญาณไฟ มุ่งหน้าอ.แม่ทะ บนถนน No.1036		สภ.แม่ทะ
35	40.00		ตรงไปบนถนน No.1036 ทต.แม่ทะ สภ.แม่ทะ		ทต.แม่ทะ / สภ.แม่ทะ
36	40.80		ไปทางซ้าย เข้าถนน No.1037		ทต.แม่ทะ / สภ.แม่ทะ
37	41.00		สี่แยกตุ๋ยามแม่ทะ มีสัญญาณไฟ เลี้ยวซ้ายผ่านตลอด ถนน No.1036		ทต.แม่ทะ / สภ.แม่ทะ
38	43.60		เส้นชัยหน้าสำนักงานเทศบาลตำบลแม่ทะ สภ.แม่ทะ บนถนน No.1036		ทต.แม่ทะ / สภ.แม่ทะ